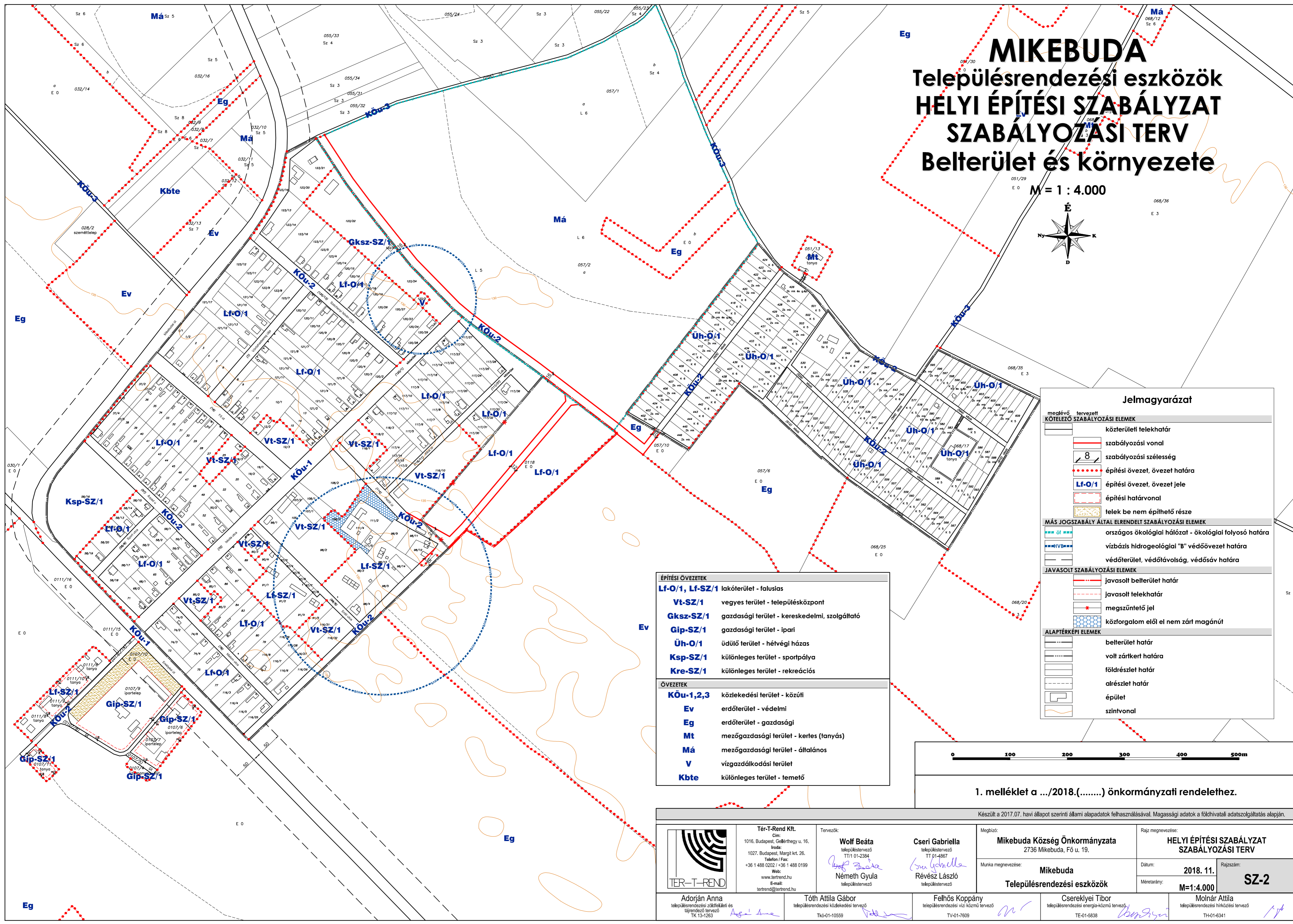
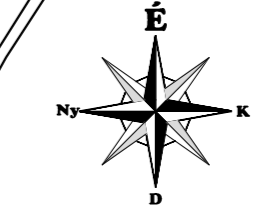


# MIKEBUDA

## Településrendezési eszközök HELYI ÉPÍTÉSI SZABÁLYZAT SZABÁLYOZÁSI TERV Belterület és környezete


M = 1 : 4.000



### Jelmagyarázat

meglévő tervezett KÖTELEZŐ SZABÁLYOZÁSI ELEMÉK	
	közforgalmi telekhatár
	szabályozási vonal
	szabályozási szélesség
	építési övezet, övezet határa
	építési övezet, övezet jele
	építési határvonal
	telek be nem építhető része
MÁS JOGSZABÁLY ÁLTAL ELRENDELTE SZABÁLYOZÁSI ELEMÉK	
	országos ökológiai hálózat - ökológiai folyosó határa
	vízbazis hidrogeológiai "B" védőövezet határa
	védőterület, védőtávolság, védősáv határa
JAVASOLT SZABÁLYOZÁSI ELEMÉK	
	javasolt belterület határ
	javasolt telekhatár
	megszüntetendő jel
	közforgalom elől el nem zárt magánút
ALAPTÉRKÉPI ELEMÉK	
	belterület határ
	volt zártkert határa
	földrészlet határ
	alrészlet határ
	épület
	színtvonal

ÉPÍTÉSI ÖVEZETEK	
<b>Lf-O/1, Lf-SZ/1</b>	lakóterület - falusias
<b>Vt-SZ/1</b>	vegyes terület - településközpont
<b>Gksz-SZ/1</b>	gazdasági terület - kereskedelmi, szolgáltató
<b>Gip-SZ/1</b>	gazdasági terület - ipari
<b>Úh-O/1</b>	üdülő terület - hévívei házas
<b>Ksp-SZ/1</b>	különleges terület - sportpálya
<b>Kre-SZ/1</b>	különleges terület - rekreációs
ÖVEZETEK	
<b>KÖu-1,2,3</b>	közlekedési terület - közúti
<b>Ev</b>	erdőterület - védelmi
<b>Eg</b>	erdőterület - gazdasági
<b>Mt</b>	mezőgazdasági terület - kertés (tanyás)
<b>Má</b>	mezőgazdasági terület - általános
<b>V</b>	vízgazdálkodási terület
<b>Kbte</b>	különleges terület - temető



1. melléklet a .../2018.(.....) önkormányzati rendelethez.

Készült a 2017.07. havi állapot szerinti állami alapadatok felhasználásával. Magassági adatok a földhivatali adatszolgáltatás alapján.

	<b>Tér-T-Rend Kft.</b> Cím: 1016. Budapest, Csellekhegy u. 16. Iroda: 1027. Budapest, Margit krt. 26. Telefon / Fax: +36 1 488 0202 / +36 1 488 0199 Web: www.terrend.hu E-mail: terrend@terrend.hu	Tervezők: <b>Wolf Beáta</b> településrendező TT11 01-2384  <b>Németh Gyula</b> településrendező	Cseri Gabriella településrendező TT 01-4987  Révész László településrendező	Megbízó: <b>Mikebuda Község Önkormányzata</b> 2736 Mikebuda, Fő u. 19. Munka megnevezése: <b>Mikebuda Településrendezési eszközök</b>	Rajz megnevezése: <b>HELYI ÉPÍTÉSI SZABÁLYZAT SZABÁLYOZÁSI TERV</b> Dátum: <b>2018. 11.</b> Méretarány: <b>M=1:4.000</b> Rajzszám: <b>SZ-2</b>
	Adorján Anna településrendezési szakfelkeltési és tájrendező tervező TK 13-1263 	Tóth Attila Gábor településrendezési közlekedési tervező TK-01-10559 	Felhős Koppány településrendezési vízi közmű tervező TV-01-7609 	Cserekyei Tibor településrendezési energia-közmű tervező TE-01-5838 	Molnár Attila településrendezési hírközlési tervező TH-01-6341 